



commessa

PROGETTO ESECUTIVO

Rete Strategica Biciplan e sue integrazioni

Itinerari ciclabili di transizione area centrale

Stralcio interventi in Comune di Castel Maggiore

elaborato

PLANIMETRIE DELLO STATO ATTUALE

B.01

revisioni
Revoo | ottobre 2020

Comune di Castel Maggiore

responsabile del procedimento arch. Giovanni Panzieri

Città Metropolitana di Bologna

gruppo di lavoro
ing. Alessandro Del Piano
pian. Catia Chiusaroli
arch. Silvia Basenghi
arch. Giulia Maroni
dott.ssa Silvia Mazza

Netmobility srl

responsabile del progetto ing. Francesco Seneci
progettisti ing. Francesco Seneci
ing. Francesco Avesani
gruppo di lavoro ing. Filippo Forlati
pian. Licia Bernini










Handwritten signature



Via Morgagni, 24, 37135 Verona
tel e fax +39 045 8250176
e-mail netmobility@netmobility.it
sito web www.netmobility.it
partita I.V.A. e C.F. 03184140238

Legenda stato attuale

	CONFINE COMUNALE
	CIGLIO STRADA / CORDONATURA
	PAVIMENTAZIONE IN ASFALTO
	SEGNALETICA ORIZZONTALE
	SEGNALETICA ORIZZONTALE RISERVATA
	SEGNALETICA VERTICALE
	PALINA SEMAFORICA





via G. Bentini



via G. Bentini

via P. Fabbri





